

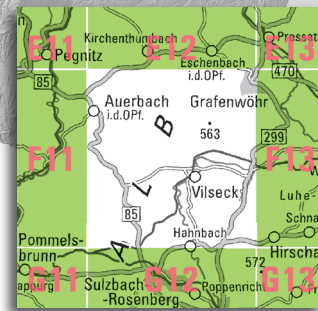
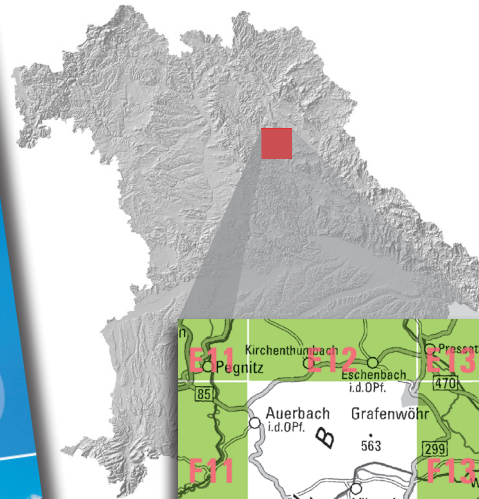


Amtliche Topographische Karte 1 : 25 000

ATK25-F12 Vilseck

Königstein, Edelsfeld, Grafenwöhr, Gebenbach,
Hahnbach, Auerbach i.d.OPf.








Ausgabe 2025












ATK25-F12
ISBN 978-3-98776-088-4
Preis 9,90 EUR

Blattschnitt der ATK25-F12 im BayernAtlas

Wanderwege aus diesem Kartenblatt

-  Goldene Straße
-  Naab-Vils-Weg / Vilstalwanderweg
-  Alb-Quer-Weg / Wallenstein-Tilly-Weg
-  Östlicher Albrandweg / Erzweg
-  Amberger Weg / Pendolino-Wanderung
-  Fränkischer Marienweg / Wanderweg des Oberpfälzer Waldverein
-  Wanderwege des Fränkischen Albvereins (exemplar. Auswahl)

Radwege aus diesem Kartenblatt

-  Bayernnetz für Radler
-  Vilstal-Radweg  / Grotten-Radweg 
-  Oberfränkische Marientour
-  Radweg Euregio Egrensis / Paneuropa-Radweg
-  Bayerische Eisenstraße
-  Geologische Radtouren
-  Simultankirchen-Radwege



mehr zu Amtlichen Topographischen Karten 1:25 000